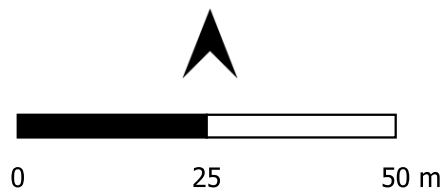


Miejscowy plan zagospodarowania przestrzennego dla działki o numerze ewidencyjnym 19/1 w obrębie geodezyjnym Kórnik, gmina Kórnik

Załącznik nr 1
do Uchwały Nr.....Rady Miasta i Gminy Kórnik z dnia

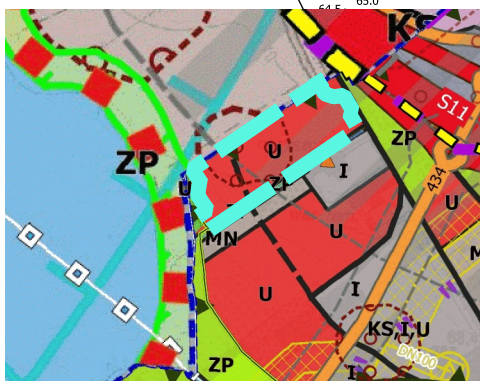


skala 1 : 1 000

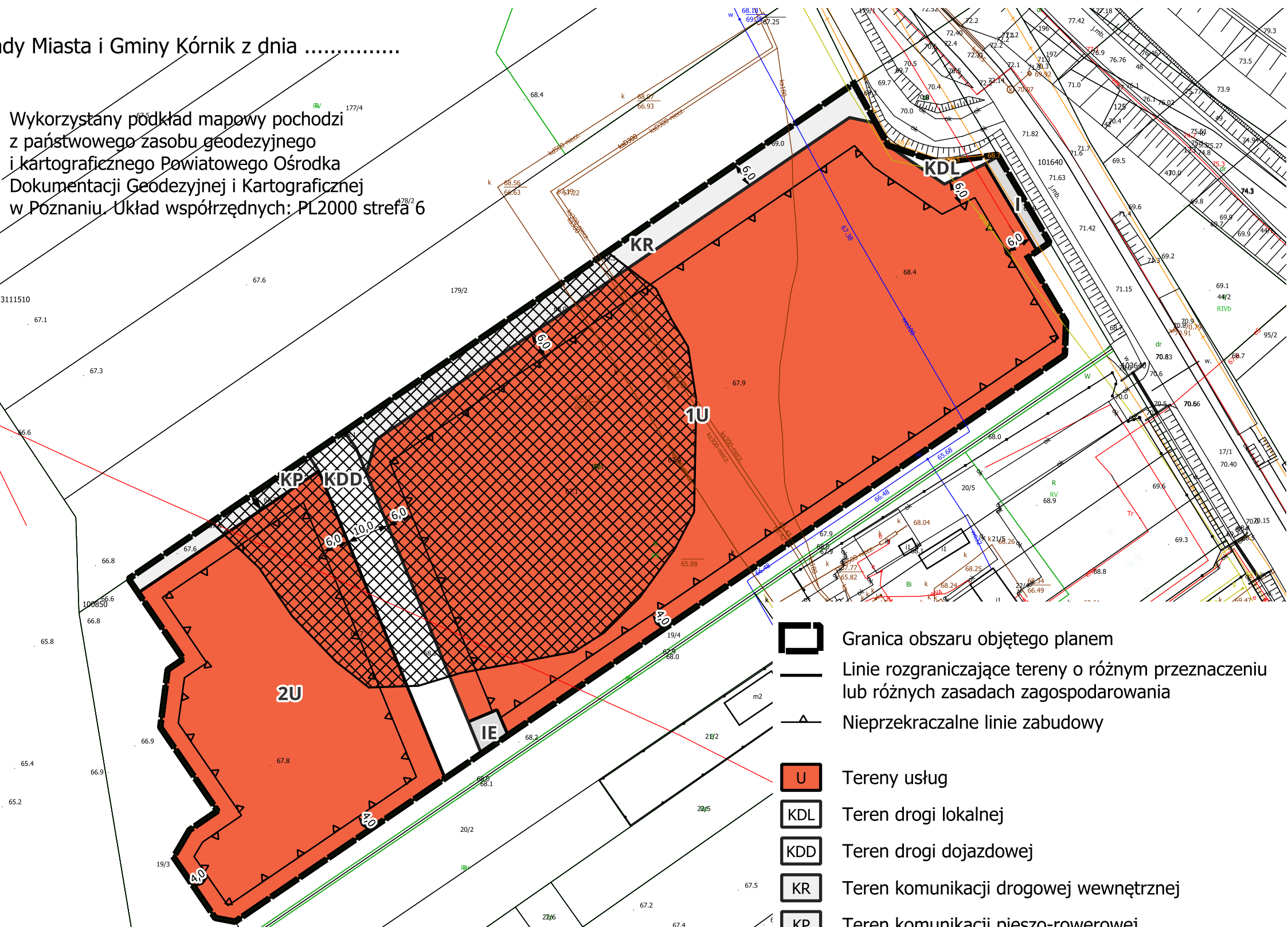
Wykorzystany podkład mapowy pochodzi z państwowego zasobu geodezyjnego i kartograficznego Powiatowego Ośrodka Dokumentacji Geodezyjnej i Kartograficznej w Poznaniu. Układ współrzędnych: PL2000 strefa 6

WYRYS ZE STUDIUM UWARUNKOWAŃ I KIERUNKÓW ZAGOSPODAROWANIA PRZESTRZENNEGO MIASTA I GMINY KÓRNIK

1 : 10 000



- Granica obszaru objętego planem
- Tereny zabudowy usługowej



- Granica obszaru objętego planem
- Linie rozgraniczające tereny o różnym przeznaczeniu lub różnych zasadach zagospodarowania
- Nieprzekraczalne linie zabudowy
- Tereny usług
- Teren drogi lokalnej
- Teren drogi dojazdowej
- Teren komunikacji drogowej wewnętrznej
- Teren komunikacji pieszo-rowerowej
- Teren infrastruktury technicznej
- Teren elektroenergetyki
- Teren ochrony konserwatorskiej stanowiska archeologicznego
- Wymiarowanie

OBSZAR PLANU:

- ZNAJDUJE SIĘ W OBSZARZE CHRONIONEGO KRAJOBRAZU W GMINIE KÓRNIK;
- ZNAJDUJE SIĘ W GZWP NR 143 "SUBZBIORNIK INOWROCŁAW-GNIEZNO";
- OBEJMUJE KONCESJA NR 32/96/p Z DNIA 19.07.1996 R. NA POSZUKIWANIE I ROZPOZNAWANIE ZŁOŻ ROPY NAFTOWEJ I GAZU ZIEMNEGO W REJONIE "KÓRNIK-ŚRODA", WAŻNA DO DNIA 19.07.2028 R.